























SERVEIS FUNCIONALS
MAPES BASE de les Illes Balears (OGC: WMS)

Mapa Topogràfic	http://ideib.caib.es/pub_ideib/public/MTIB/MapServer/WMServer?	
Relleu	http://ideib.caib.es/pub_ideib/public/Relleu/MapServer/WMServer?	
Ortofotos	http://ideib.caib.es/pub_ideib/public/Ortofoto/MapServer/WMServer?	

SERVEIS ESPECÍFICS
BÀSICS de les Illes Balears (OGC: WMS)

IMATGES AÈRIES		
Ortofoto de 1956 , resolució de 50 cm	http://ideib.caib.es/pub_ideib/public/IMATGES_OR1956_R50/MapServer/WMServer?	
Ortofoto de 1984, resolució de 25 cm	http://ideib.caib.es/pub_ideib/public/IMATGES_OR1984_R25/MapServer/WMServer?	
Ortofoto de 1989, resolució de 50 cm	http://ideib.caib.es/pub_ideib/public/IMATGES_OR1989_R50/MapServer/WMServer?	
Ortofoto de 2001 , resolució de 80 cm	http://ideib.caib.es/pub_ideib/public/IMATGES_FO2001_R80/MapServer/WMServer?	
Ortofoto de 2002 , resolució de 45 cm	http://ideib.caib.es/pub_ideib/public/IMATGES_OR2002_R45/MapServer/WMServer?	
Ortofoto de 2004, resolució de 10 cm de les zones urbanes	http://ideib.caib.es/pub_ideib/public/IMATGES_OR2004_5_R10/MapServer/WMServer?	
Ortofoto de 2006 , resolució de 50 cm	http://ideib.caib.es/pub_ideib/public/IMATGES_OR2006_R50/MapServer/WMServer?	
Ortofoto de 2008 , resolució de 50 cm	http://ideib.caib.es/pub_ideib/public/IMATGES_OR2008_R50/MapServer/WMServer?	
Ortofoto de 2010, resolució de 25 cm	http://ideib.caib.es/pub_ideib/public/IMATGES_OR2010_R25/MapServer/WMServer?	
Ortofoto de 2012, resolució de 25 cm	http://ideib.caib.es/pub_ideib/public/IMATGES_OR2012_R25/MapServer/WMServer?	
Ortofoto de 2015, resolució de 25 cm	http://ideib.caib.es/pub_ideib/public/IMATGES_OR2015_R25/MapServer/WMServer?	
Imatges Satèl·lit	http://ideib.caib.es/pub_ideib/public/IMATGES_SATELIT/MapServer/WMServer?	
Mapes topogràfics		
Topografia escala 1:5.000	http://ideib.caib.es/pub_ideib/public/TOPOGRAFIC_5M_IB95/MapServer/WMServer?	
Topografia escala 1:5.000 de Mallorca de 2010	http://ideib.caib.es/pub_ideib/public/TOPOGRAFIC_5M_MA10/MapServer/WMServer?	
Topografia escala 1:5.000 de Mallorca de 2006	http://ideib.caib.es/pub_ideib/public/TOPOGRAFIC_5M_MA06/MapServer/WMServer?	
Topografia escala 1:5.000 de Menorca i Pitiüses de 2008	http://ideib.caib.es/pub_ideib/public/TOPOGRAFIC_5M_ME_PIT08/MapServer/WMServer?	
Topografia escala 1:5.000 de Menorca de l'any 2002	http://ideib.caib.es/pub_ideib/public/TOPOGRAFIC_5M_ME02/MapServer/WMServer?	
Topografia escala 1:5.000 de Pitiüses de l'any 2002	http://ideib.caib.es/pub_ideib/public/TOPOGRAFIC_5M_PIT02/MapServer/WMServer?	
Topogràfics escala 1:1.000	http://ideib.caib.es/pub_ideib/public/TOPOGRAFIC_1M/MapServer/WMServer?	
Topogràfics 5000 (Temporal)	http://ideib.caib.es/pub_ideib/public/TOPOGRAFIC_5M/MapServer/WMServer?	
Models Digitals d'Elevacions	http://ideib.caib.es/pub_ideib/public/MDE/MapServer/WMServer?	
Cartes nàutiques	http://ideib.caib.es/pub_ideib/public/CARTES-NAUTIQUES/MapServer/WMServer?	

TEMÀTICS de les Illes Balears (OGC: WMS)

Els Serveis IDEIB del Govern de les Illes Balears

Graf del viari (vials i adreces)	http://ideib.caib.es/pub_ideib/public/TEMATIC-GRAF_VIARI/MapServer/WMServer?	
Distribució d'espècies, Bioaltes	http://ideib.caib.es/pub_ideib/public/TEMATIC-BIOATLES/MapServer/WMServer?	
Economia	http://ideib.caib.es/pub_ideib/public/TEMATIC-ECONOMIA/MapServer/WMServer?	
Dades de producció i distribució d'energia	http://ideib.caib.es/pub_ideib/public/TEMATIC-ENERGIA/MapServer/WMServer?	
Informació geocientífica	http://ideib.caib.es/pub_ideib/public/TEMATIC-GEOCIENCIA/MapServer/WMServer?	
Dades d' hidrologia	http://ideib.caib.es/pub_ideib/public/TEMATIC-HIDROLOGIA/MapServer/WMServer?	
Límits administratius	http://ideib.caib.es/pub_ideib/public/TEMATIC-LIMITS/MapServer/WMServer?	
Dades dels centres educatius	http://ideib.caib.es/pub_ideib/public/TEMATIC-EDUCACIO/MapServer/WMServer?	
Dades Mediambientals	http://ideib.caib.es/pub_ideib/public/TEMATIC-MEDIAMBIENT/MapServer/WMServer?	
Ocupació del sòl	http://ideib.caib.es/pub_ideib/public/TEMATIC-LANDCOVER/MapServer/WMServer?	
Dades de sanitat	http://ideib.caib.es/pub_ideib/public/TEMATIC-SANITAT/MapServer/WMServer?	
Toponímia i Punts d'interès	http://ideib.caib.es/pub_ideib/public/TEMATIC-SOCIETAT/MapServer/WMServer?	
Dades de transport	http://ideib.caib.es/pub_ideib/public/TEMATIC-TRANSPORT/MapServer/WMServer?	
ALTRES serveis de les Illes Balears (OGC: WMS, WFS)		
CONSELL-CAZA	http://ideib.caib.es/pub_ideib/public/CONSELL_CAZA/MapServer/WMServer?	
PTI-PITIUSES	http://ideib.caib.es/pub_ideib/public/PTI_Pitiuses/MapServer/WMServer?	
Nomenclàtor	http://ideib.caib.es/pub_ideib/public/IDEIB_WFS/MapServer/WFSServer?	

Taula 1: Llistat dels serveis disponibles del NG_IDEIB a dia 28/11/2013